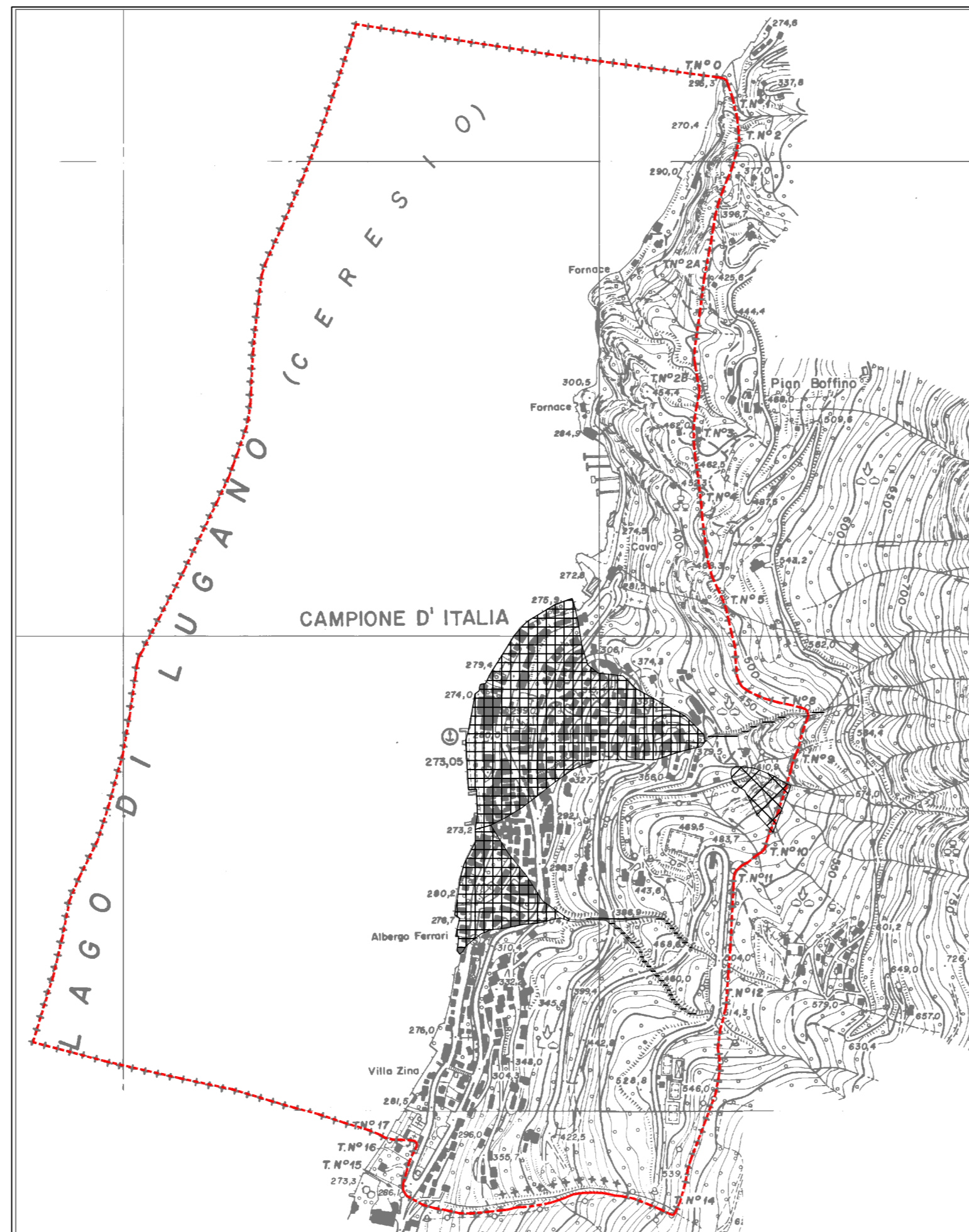




----- Confine di stato / limite di comune




ESONDAZIONI E DISSESTI MORFOLOGICI DI CARATTERE TORRENTIZIO

 Area con pericolosità molto elevata o elevata (Ee)

TRASPORTO DI MASSA SUI CONOIDI

 Area di conoide non recentemente attivatosi o completamente protetta (Cn)

 Area di conoide attivo parzialmente protetta (Cp)



**COMUNE DI CAMPIONE D'ITALIA**

PROVINCIA DI COMO

**Componente geologica, idrogeologica e sismica  
del Piano di Governo del Territorio**

(in attuazione dell'art. 57 della L.R. 12/2005)

**DELIMITAZIONE DELLE AREE IN DISSESTO**

ai sensi degli artt. 8 e 9 delle Norme di Attuazione  
del Piano stralcio per l'Assetto Idrogeologico (PAI)

**Allegato 7**

**Scala 1:10000**  
(CTR - Sezz. A4e1/A4e2)

CO GEO Studio Associato di geologia applicata  
CASTIGLIONI dott. geol. Flavio LUCINI dott. geol. Mario  
Cavallasca, Via S.Fermo 65 tel. 031/536344 fax 031/2170119

Adottato con Delibera n.     il  
Il Sindaco                     Il Segretario                     Il Tecnico