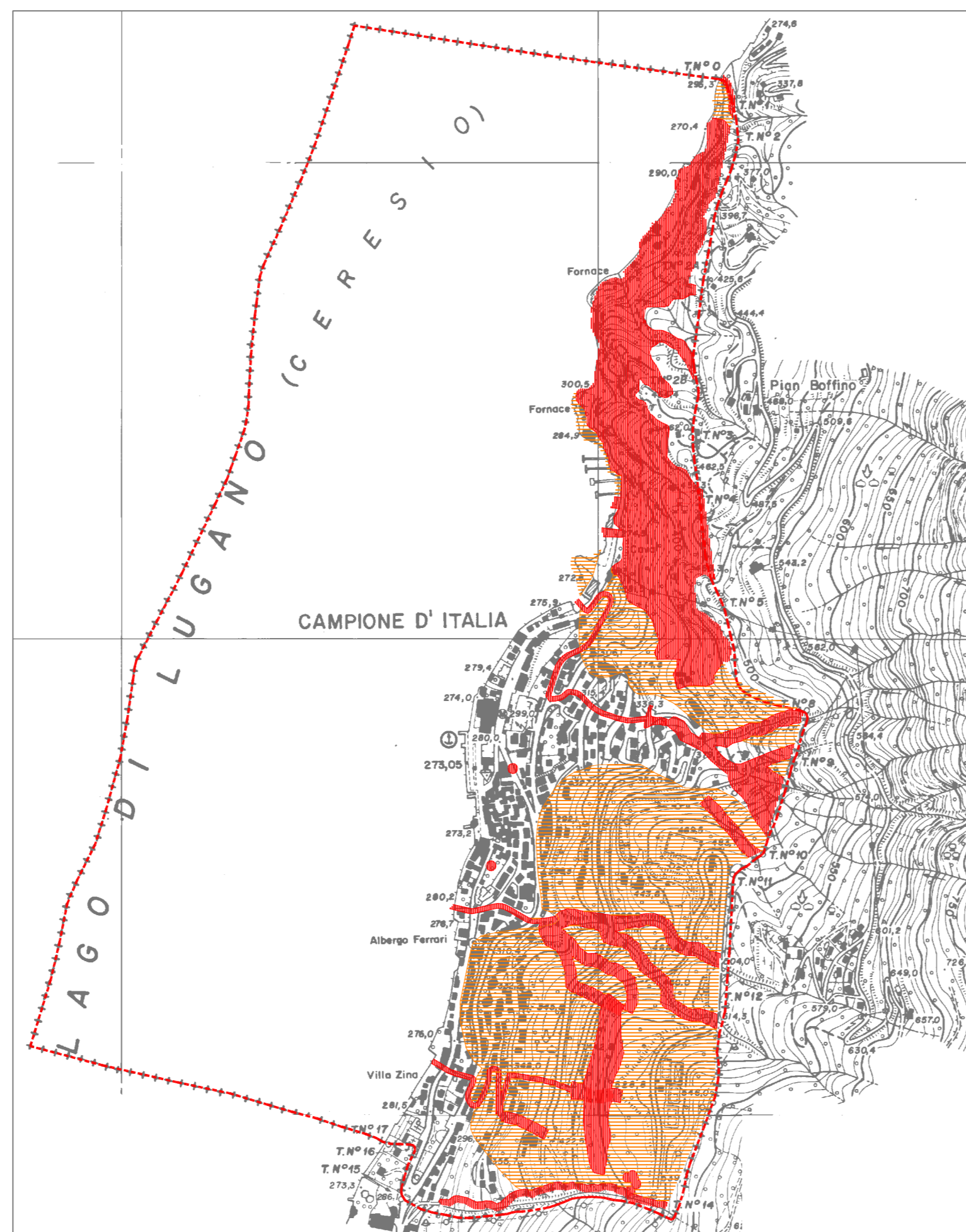





----- Confine di stato / limite di comune



CLASSI DI FATTIBILITA'

-  2 (con modeste limitazioni)
-  3 (con consistenti limitazioni)
-  4 (con gravi limitazioni)



**COMUNE DI CAMPIONE D'ITALIA**

PROVINCIA DI COMO

Componente geologica, idrogeologica e sismica  
del Piano di Governo del Territorio  
(in attuazione dell'art. 57 della L.R. 12/2005)

**CARTA DI FATTIBILITA'  
DELLE AZIONI DI PIANO**

Allegato 6

Scala 1:10000

CO GEO Studio Associato di geologia applicata  
CASTIGLIONI dott. geol. Flavio LUCINI dott. geol. Mario  
Cavallasca, Via S.Fermo 65 tel. 031/536344 fax 031/2170119

Adottato con Delibera n. il  
Il Sindaco Il Segretario Il Tecnico